



Een bijdrage van Stichting Nationaal Landschapskundig Museum 'Telluris', H.A. Visscher

Het Geopark kent vele Geosites, veelal gebieden waar specifieke aardkundige fenomenen nog duidelijk aanwezig zijn.

Gedurende vele jaren zijn deze gebieden onderzocht en beschreven in **boekjes** waarin de ontstaansgeschiedenis in enig detail wordt toegelicht. Ook wordt aandacht besteed aan de invloed van de mens.

Om deze materie aanschouwelijk te maken zijn rond de Geosites wandelingen uitgezet, het zgn. **En nu op Geopad** gedeelte van het boekje.

Om e.e.a. wat handzamer te maken zijn de wandelbeschrijvingen en de samenvatting gebundeld in de **folder**, een paar blaadjes die bij het wandelen gebruikt kunnen worden.

Daarnaast is de wandeling geplaatst bij **RouteYou** waardoor deze gedownload kan worden naar tablet of smartphone. Voor een nadere toelichting hiervan, blader door naar het eind van dit document.

nr	waar	km	studie	wandeling	RouteYou
	Laagte van Pijnenburg				
96	Baarn-het Roosterbos	5,5	boekje	folder	tracking
97	Hooge Vuursche-het Staatsbos	6,3	boekje	folder	tracking
98	Baarn-Het Paardenbos	6,2	boekje	folder	tracking
99	Hooge Vuursche-Bosgebied de Zeven Linden	4,4	boekje	folder	tracking
102	Lage Vuursche-Heide van de Stulp	6,6	boekje	folder	tracking
	Heuvelrug-Midden				
21	Zeist-de Duinen van Hoog Kanje	4,4	boekje	folder	tracking
106	Amersfoort-Bergkwartier	8,4	boekje	folder	tracking
107	Amersfoort-Leusderkwartier/Nimmerdor	7,8	boekje	folder	tracking
108a	Leusden-het Hazenwater	3,8	boekje	folder	tracking
108b	Leusden-de Ringheuvels	5,0			tracking
109	Woudenberg-Treekerpunt	10,0	boekje	folder	tracking
110a	Austerlitz-Pyramideroute	4,0	boekje	folder	tracking
110b	Austerlitz-Heideheuvelroute	6,2			tracking
113	Bosch en Duin-Villapark	9,3	boekje	folder	tracking
114	Den Dolder- de bossen benoorden Den Dolder	7,5	boekje	folder	tracking
120a	De Bilt-Beerschoten	6,0	boekje	folder	tracking
120b	Zeist-Panbos	3,1			tracking
121	Zeist-Sanatoriumbos	3,7	boekje	folder	tracking
122	Zeist-Pavia, de Boswerf, Zeisterbos	10,6	boekje	folder	tracking
123	Zeist-De Breul en het Kerckebosch	4,5	boekje	folder	tracking
124a	Zeist-Bossen benoorden Zeist-Wallenburgroute	5,5	boekje	folder	tracking
124b	Zeist-Bossen benoorden Zeist-Kozakkenputroute	7,6			tracking
129a	Soesterberg-Soesterhoogt	3,5	boekje	folder	tracking
129b	Soesterberg-De Stompert	5,0			tracking



NAVIGEREN MET GPS

Voor GPS-wandelaars zijn de Geopaden ook ingevoerd bij **RouteYou**.


Door te klikken op [tracking](#) in de tabel óf op de kaart te klikken op de route wordt men doorgelinked naar de RouteYou route.

Van daaruit is het mogelijk de route te downloaden naar het gewenste apparaat, computer, tablet of smartphone.

Downloads (Gratis) ?

-  [Print van de RouteYou routebeschrijving](#) ?
- GPX** [GPS Uitwissel Formaat](#) ?
 -  [Garmin](#) ?
 - > Op mijn Garmin-toestel plaatsen
 - > Naar mijn computer downloaden
 - Maximaal 500 trackpunten
 - Maximaal 1000 trackpunten
 - Maximaal 10000 trackpunten
-  [TomTom](#) ?
 -  [Opmerking](#)
-  [Google Earth](#)
-  [ESRI Shape](#)

Stuur deze route naar je smartphone ? (Gratis) ?

-  [Stuur naar Android](#)
-  [Stuur naar iPhone](#)

Op dit apparaat dient echter eerst een app te worden geïnstalleerd zoals bijv.

- [RouteYou](#)
De app is voor smartphone maar werkt goed op Ipad en uitstekend op android tablets
Indien GSM verbinding aanwezig, dan zijn alle routes online te gebruiken.
Wanneer GSM besparing wenselijk is of niet aanwezig zoals bij veel tablets, kan slechts 1 route één keer worden gedownload.
Wanneer nog een andere route of meerdere routes gewenst zijn is het nodig minimaal een Plus account aan te maken à 24,99 euro per 12 maanden.
- [LOCUS](#)
Voor Android
De LOCUS App kunt u downloaden uit de Playstore. De gratis versie biedt voor geopadwandelingen voldoende functionaliteit. Na het downloaden van een route is deze lokaal op uw smartphone aanwezig zodat tijdens de wandeling geen internet toegang nodig is.